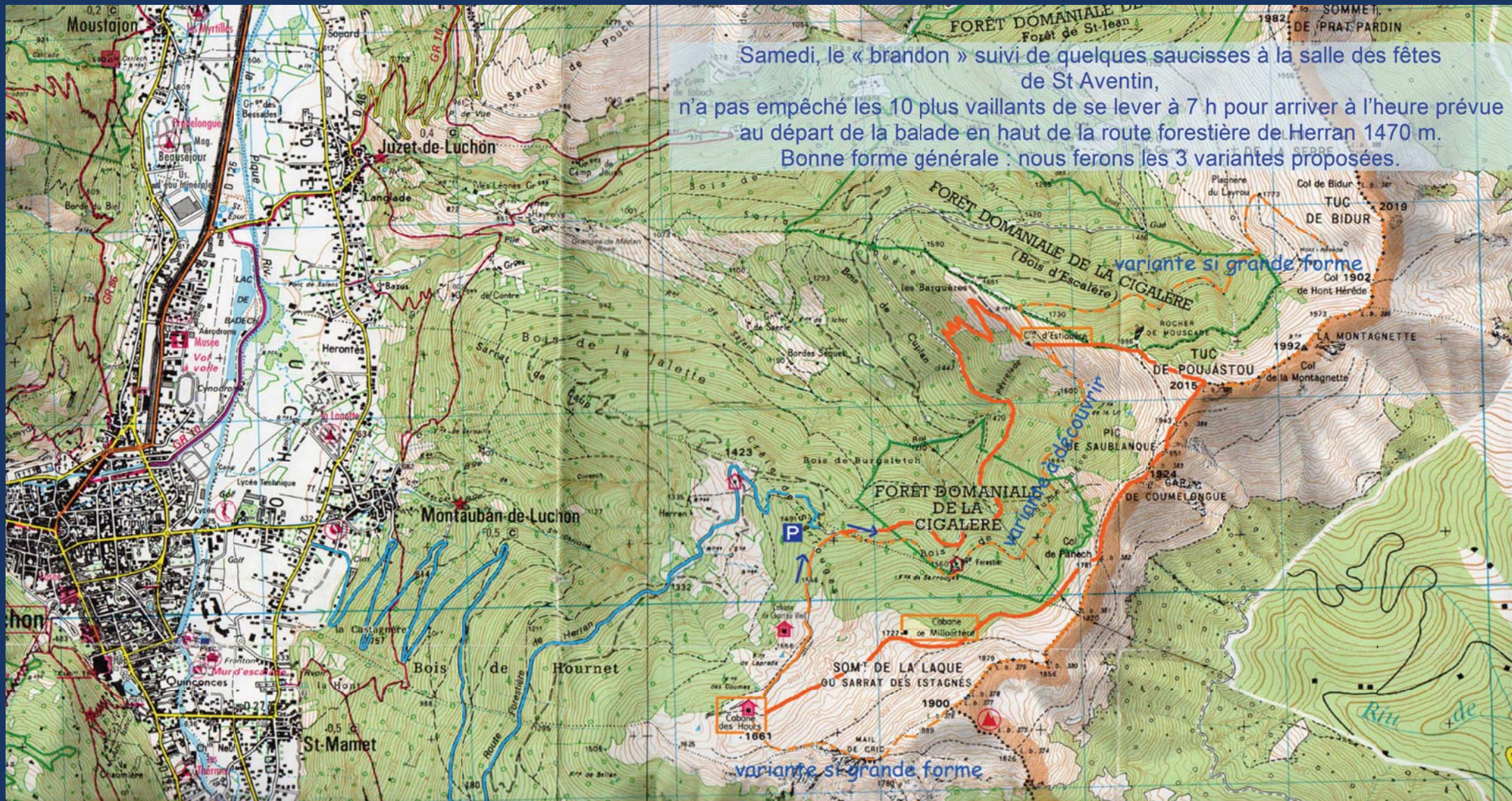


dimanche 24 juin 2018 – rallye Montagne & Loisirs

cabane des Hours, au-dessus de Montauban-de-Luchon


sur la crête frontière : du Tuc de Bidur au Sommet de la Laque



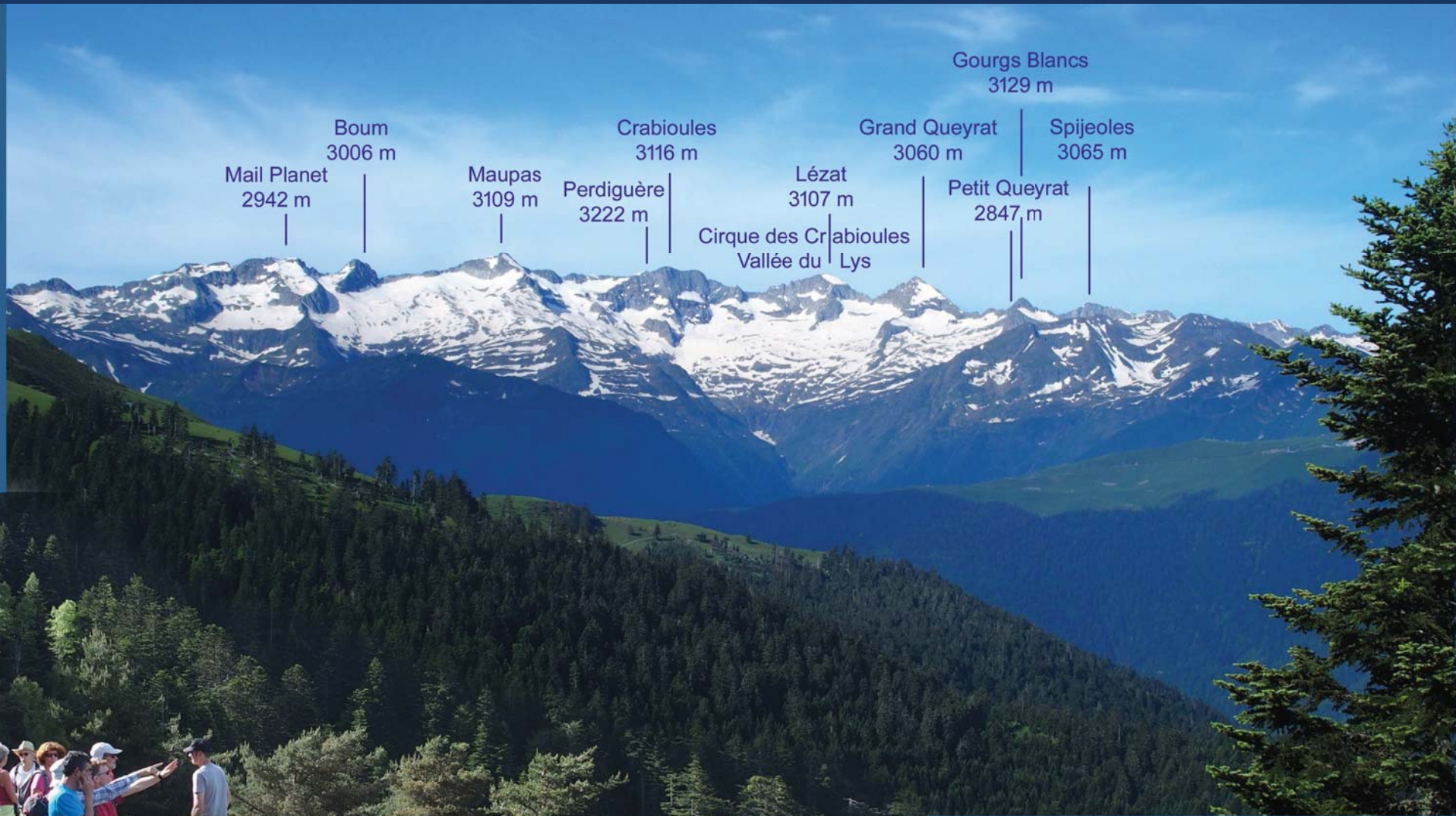
Samedi, le « brandon » suivi de quelques saucisses à la salle des fêtes de St Aventin, n'a pas empêché les 10 plus vaillants de se lever à 7 h pour arriver à l'heure prévue au départ de la balade en haut de la route forestière de Herran 1470 m. Bonne forme générale : nous ferons les 3 variantes proposées.



Ayant déjà parcouru la piste horizontale en octobre dernier, nous préférons prendre la variante « à découvrir » qui monte vers le refuge forestier du bois de Coumelongue.



Au delà, nous devons nous frayer un chemin au milieu des obstacles : le sentier est encombré par des arbres tombés lors de la dernière tempête.



Mail Planet 2942 m

Boum 3006 m

Maupas 3109 m

Perdiguère 3222 m

Crabioules 3116 m

Lézat 3107 m

Cirque des Crabioules Vallée du Lys

Grand Queyrat 3060 m

Petit Queyrat 2847 m

Gourgs Blancs 3129 m

Spijeoles 3065 m

Arrivé à l'abreuvoir au-dessus de la cabane d'Estiouère, le groupe mémorise les sommets du Luchonnais.

Il n'est que 10 h.
Avec l'accord de tous, nous attaquons la variante « si grande forme ».
A la sortie du bois d'Escalère, un parc à moutons demande une lecture de la carte.
La cabane est 70 m plus haut
et il restera 130 m pour atteindre le col sur la crête frontière.

depuis le col de Hont Hérède 1902 m, pour 6 d'entre nous, petite accélération sans sac
jusqu'au Tuc-de Bidur 2019 m, point le plus haut de cette partie de la crête frontière
avec, au nord, le Pic de Bacanère 2193 m et à l'est l'Aneto



cabane de Plagnère du Layrou 1773 m
point le plus éloigné du regroupement pour le pique-nique

Côté espagnol, Bossost et le val d'Aran



Nous avons en point de mire nos 4 amis qui ont déjà atteint le Tuc de Poujastou 2015 m.



pendant ce temps, au col, les 4 autres se préparent à monter vers le Tuc de Poujastou 2015 m où nous les rejoindrons



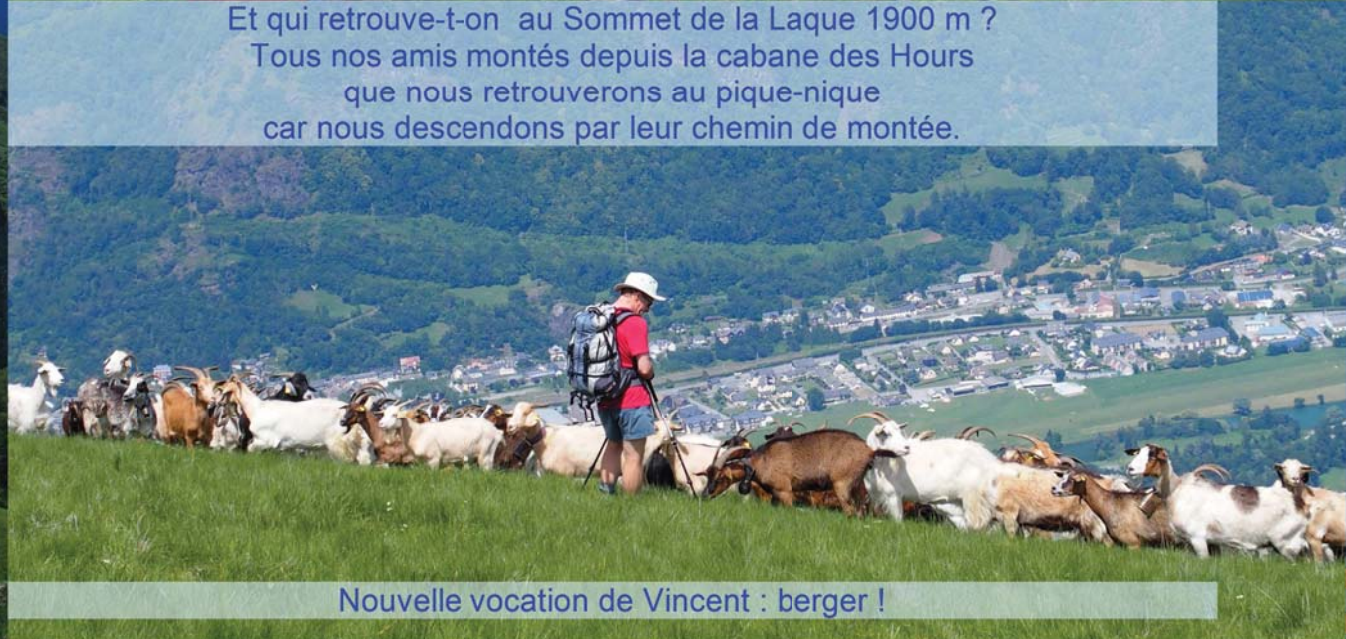
A notre tour, nous y arrivons, mais ils ne nous ont pas attendus !



Déjà loin, 4 points dans la descente avec comme but
le Sommet de la Laque plus bas,
et, en fond, les sommets enneigés
Mail Planet, Boum et Maupas.



Et qui retrouve-t-on au Sommet de la Laque 1900 m ?
Tous nos amis montés depuis la cabane des Hours
que nous retrouverons au pique-nique
car nous descendons par leur chemin de montée.



Nouvelle vocation de Vincent : berger !